

**Regelplan B I / 17  
modifiziert**

Sperrung einer Straße  
mit einseitiger Geh-/  
Radwegsperrung

Ggf. Einrichtung einer Umleitung

**Querabsperungen** im Bereich der  
Arbeitsstelle durch Absperrschranken  
[H=250 mm]  
Mindestens 5 rote Warnleuchten  
(Vollsperrungen)

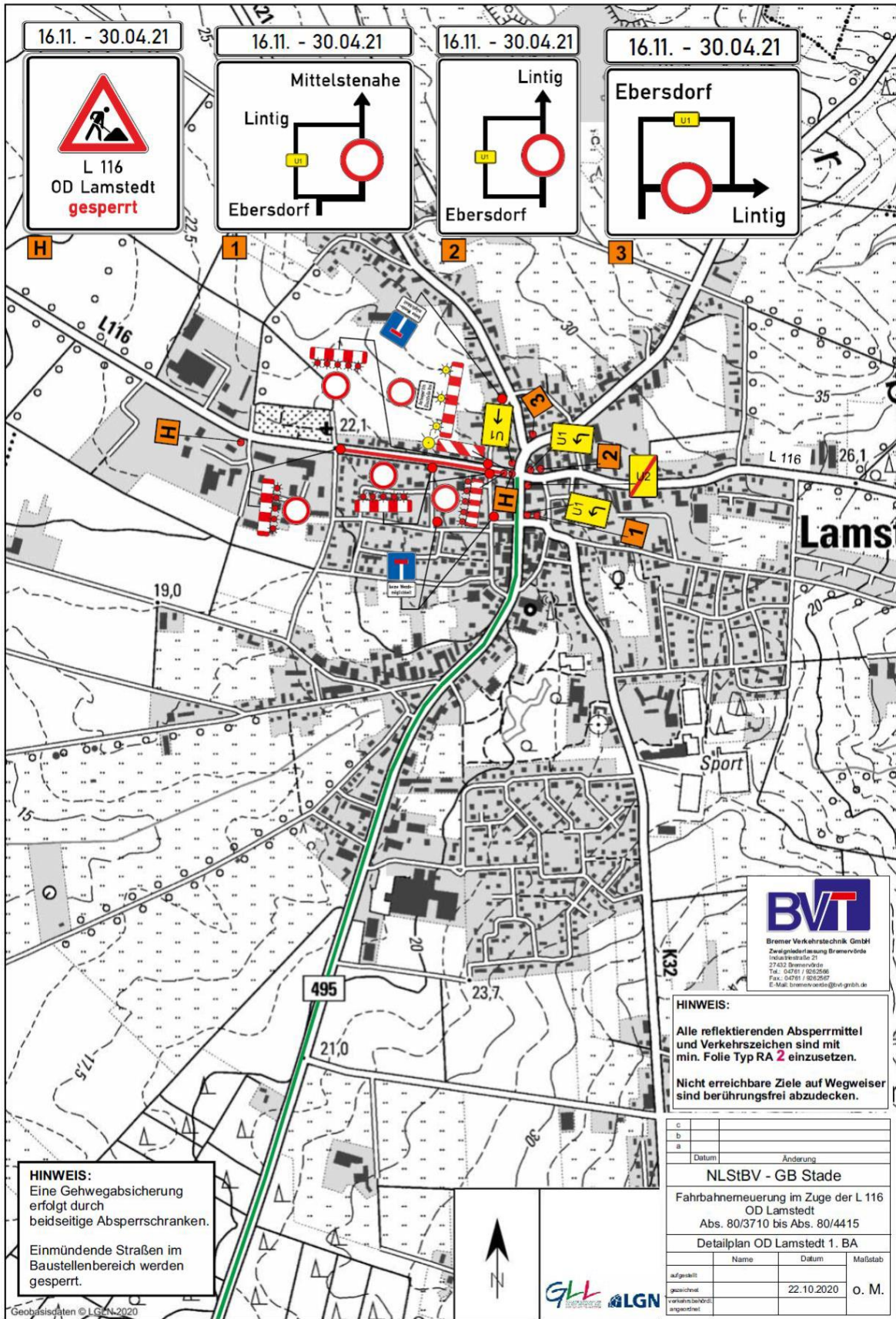
**Längsabspernung zum Gehweg**  
durch Absperrschranken [H=100 mm]  
und ggf. Tastleisten

- 1) Ziffer VA VwV-SIVO zu den  
Zeichen 209 bis 214 ist zu  
beachten
- 2) Ggf. Vorankündigung und/oder  
Umleitung an geeigneter Stelle



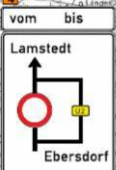
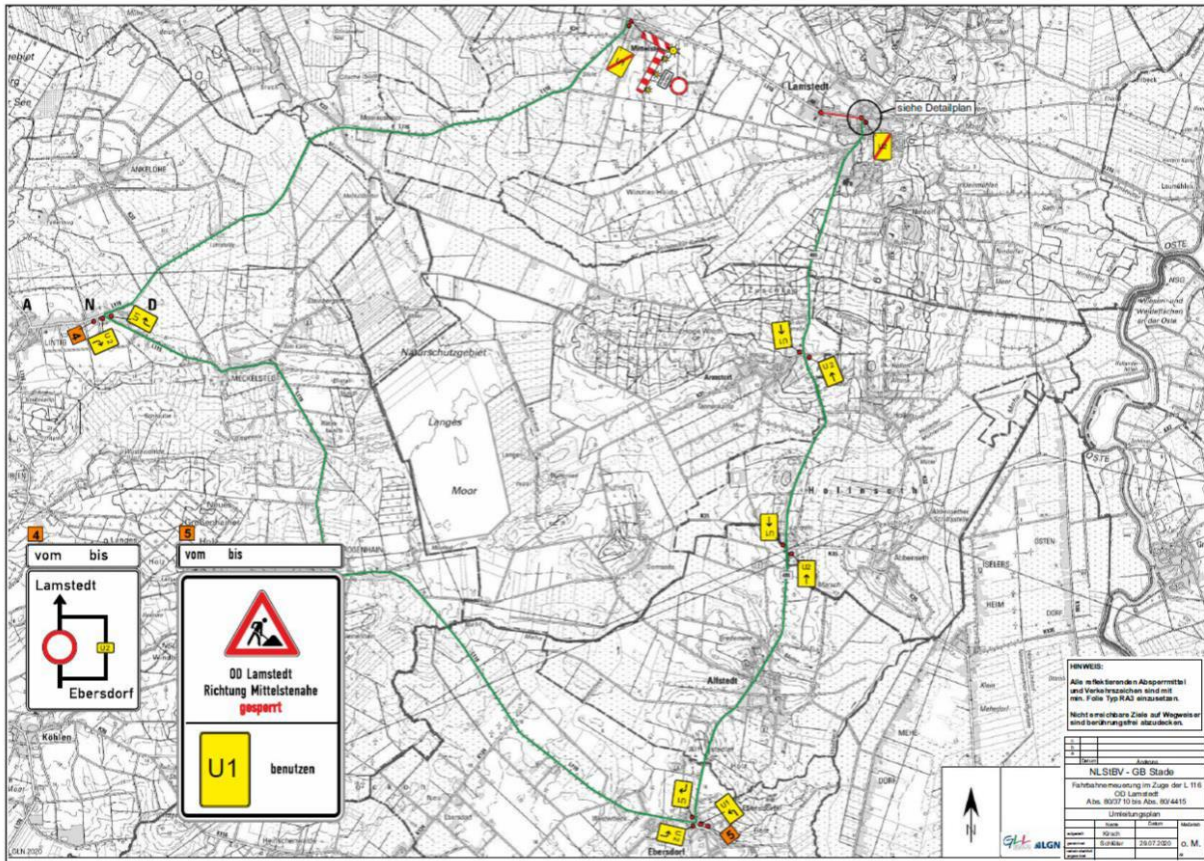
**Bremer Verkehrstechnik GmbH**  
Zweigniederlassung Bremervörde  
Industriestraße 21  
27432 Bremervörde  
Tel.: 04761 / 9262566  
Fax.: 04761 / 9262567  
E-Mail: [bremervoerde@bvt-gmbh.de](mailto:bremervoerde@bvt-gmbh.de)

Maße in Metern 09.97



Tafel 3 ist aus Richtung Hemmoor hinter der Einmündung in die K21 aufzustellen





vom bis

OD Lamstedt  
Richtung Mittelstenhale  
**geopfert**

**U1** benutzen

**HINWEIS:**  
Alle relevanten Abpermittel  
und Verkehrszeichen sind mit  
den. Folie Typ KA3 auszustatten.  
Nicht erreichbare Ziele auf Wegweiser  
und Verkehrsschildern ausdrücken.

1	2	3	4
5	6	7	8
9	10	11	12
13	14	15	16
17	18	19	20
21	22	23	24
25	26	27	28
29	30	31	32
33	34	35	36
37	38	39	40
41	42	43	44
45	46	47	48
49	50	51	52
53	54	55	56
57	58	59	60
61	62	63	64
65	66	67	68
69	70	71	72
73	74	75	76
77	78	79	80
81	82	83	84
85	86	87	88
89	90	91	92
93	94	95	96
97	98	99	100

NLSBIV - GB Straße  
Fahrbahnverweissung im Zuge der L 116  
OD Lamstedt  
Abs. 0037 bis Abs. 004415

Umfeldplan

Stand: 2017  
Skala: 1:500  
Datum: 2017/03/01

o. M.  
e